

Polohy legendy:
— hranice BPEJ
— hranice katastrálního území
— hranice katastrálního území
— hranice katastrálního území
— hranice katastrálního území

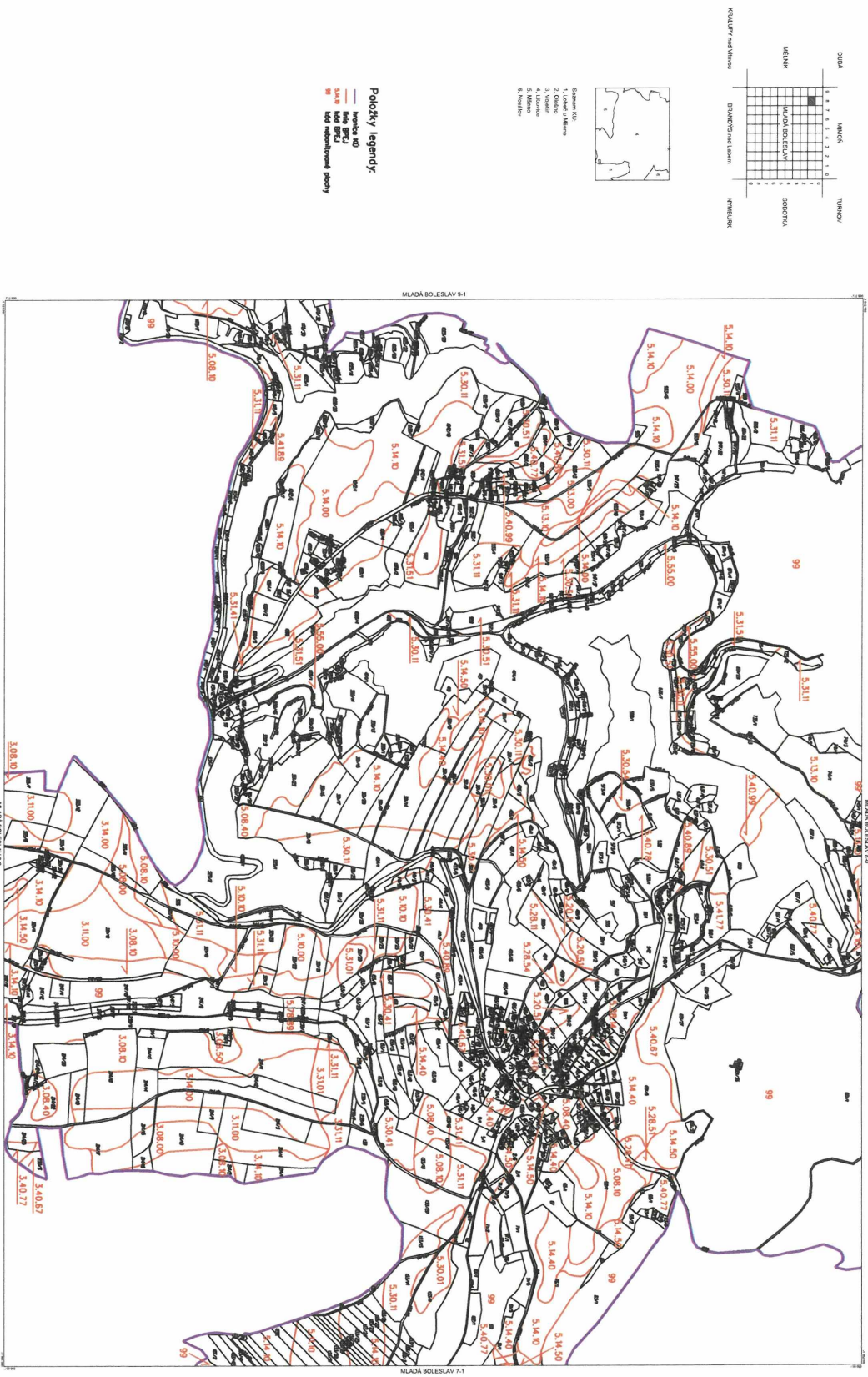


SPU - Odstranění pŕdní sládky (2024)
1:5000
Mladá Boleslav 8-0

Souřadnicový systém - JTSK
 Výškový systém balísky po vyrovnání

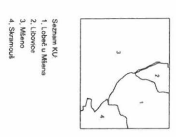
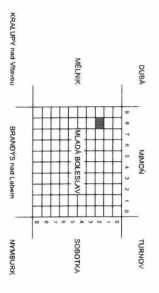
Základní mapa ČR
 Aktualizovaná mapa bonitovaných půdně ekologických jednotek (BPEJ)
 MLADÁ BOLESLAV 8-1

MLADÁ BOLESLAV
 8-1




SPU - Other public facility (2024)

Základní mapa ČR
 Aktualizovaná mapa bonitovaných půdně ekologických jednotek (BPEJ)
 MLADÁ BOLESLAV 8-2



Stavba: MÚ
 1. Účelová kategorie
 2. Město
 3. Město
 4. Správní obvod

Početky legendy:
 - hranice MÚ
 - hranice BPEJ
 - hranice katastrálního území
 - hranice katastrálního území



SPU - Odbor plošné satelity (2024)



